




Topo-Guide
du Sentier de Grande Randonnée

GR 412

Sentier des Terrils




Edition 2



Mises à jour

version du 26 mars 2026



Vérifiez sur www.grsentiers.be que cette version du cahier des modifications est la plus récente, ou bien cliquez  [ICI](#) puis cliquez sur l'onglet **GPX** ou l'onglet **Mises à jour**.

© Tous droits de reproduction et d'utilisation, par quelque procédé que ce soit, réservés.

Toutes les informations contenues dans les publications des SGR (textes, photos, illustrations, cartes) sont protégées par des droits de propriété intellectuelle détenus par les SGR. L'utilisation par autrui de ces informations requiert l'autorisation écrite de l'éditeur.

Éditeur responsable : Marc Vrydagh – rue Nanon, 98 – 5000 Namur

Légende

Texte noir = texte d'origine

Texte mauve = commentaires

Texte en italique rouge = *nouveau texte*

Encadré rouge avec texte blanc = **ENCADRÉ D'ORIGINE**

Encadré gris clair avec texte en italique rouge = ***ENCADRÉ MODIFIÉ***

Cliquez sur le numéro de page pour vous rendre au descriptif de la modification.

Modification du	Modification au repère	Page
28 mai 2025	4 à 5	4
17 novembre 2022	5 à 6	5
19 juillet 2022	13 à 14	5
24 février 24 mars 2026	18 à 19	6
9 mai 2023	22 à 23	7
26 mars 2026	27 à 28	8
4 octobre 2024	28 à 29	8
14 juin 2025	29 à 30	8
19 octobre 2021	32 à 33	9
12 janvier 2025	33 à 34	9
8 novembre 12 février 2025	40 à 41	11
5 décembre 2023	51 à 52	11
1 ^{er} mars 2026	59 à 60	12
6 avril 2024	63 à 64	13
15 avril 2025	66 à 67	13
6 mars 2026	70 à 72	14
18 février 2022	75 à 26	14
15 avril 2025	79 à 67	15
20 mars 2026	71 Bcl. 3	16

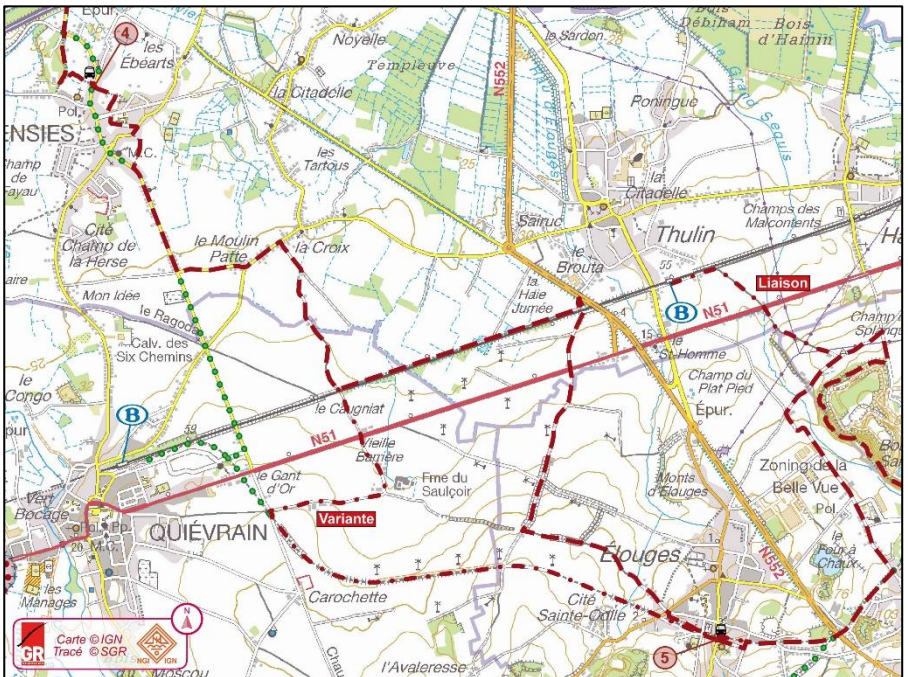


*Pour imprimer ce carnet en entier choisir "Livret" et "Imprimer en recto verso"
découper le carnet afin qu'il s'insère dans le topo.*

Pendant le festival de Doure empruntez cette variante.

[...] Au croisement, tourner à gauche et poursuivre encore à gauche au carrefour suivant.

Entrer dans l'agglomération de Montrœul-sur-Haine. Après un hangar et des garages, emprunter à droite la rue d'Élouges, pavée en son début. Elle oblique à droite et devient chemins de terre. *Franchir le passage à niveau. Traverser prudemment la N51. Garder la direction, rue Saulçoir. Après 500 mètres, au T, virer à droite. Après 1 kilomètre, emprunter, à gauche, le RA-VeL pendant 3,5 kilomètres. Panorama exceptionnel avec terrils à gauche. Parc d'éoliennes. Rejoindre la rue d'Audregnies. Virer à gauche. Au carrefour proche, retrouver le GR 412, à suivre en empruntant à droite une route pavée. Enfiler la sente qui part en face, à gauche de l'habitation n° 76A, entre murs et clôtures. [...]*






[...] Au terme d'une longue ligne droite, effectuer un « gauche-droite ». S'engager à droite juste après la ferme proche sur un empierré. Continuer en face sur le chemin d'Élouges.

B *La liaison vers la gare de Thulin se situe 350 mètres plus loin.* À une croisée de petites routes, virer à droite vers le terril. [...]

Modification à Mesvin : page 43, entre les repères 13 et 14


[...] La pente aboutit à une rue qui longe des terrains de football. Juste avant un pont, *descendre à gauche sur le Ravel (L109a) jusqu'à la N6.*


 arrêt ancienne Gare   

Après une traversée prudente, poursuivre en face sur le Ravel. Attention, après 10 mètres, bref gauche-droite sur un sentier parallèle au Ravel. Franchir une passerelle en surplomb d'un ruisseau. Longer les infrastructures sportives de Mesvin. *Au bout d'un parking gravillonné, monter à droite une rampe vers le Ravel qu'on suit vers la gauche* ( arrêt « Pont » sur la rue Brunehaut, 30 m. hors GR). *Quitter le Ravel après le pont. À la fourche qui suit, prendre à droite* sur le sentier des Boraines, suivi entre prés et champs. [...]




Modification au terril Saint Emmanuel et à Saint-Vaast :
page 48, entre les repères 18 et 19

Descendre vers la gauche en passant devant l'entrée du musée. A l'intersection à proximité d'un espace récréatif, tourner à droite dans la rue Sainte-Barbe. Juste après le tunnel ferroviaire, *continuer tout droit sur la rue Tienne à Tartes. Après 630 m, prendre à gauche la* rue du Castillon. Atteindre un carrefour, près d'un terrain synthétique de hockey ( Château Fagnard). S'engager vers la droite, sous un tunnel végétal. Au T, partir à droite pour longer le pied

du terril Albert 1er sur un agréable sentier circulaire qui serpente au pied de la colline boisée. 



Hors GR : après le tour presque complet du terril, quitter le GR par la gauche en poursuivant le sentier. Après 50 mètres, virer à gauche pour monter le terril Albert 1er en aller-retour. Vaste panorama. Au retour, au bas de la descente virer à droite et rejoindre l'itinéraire.

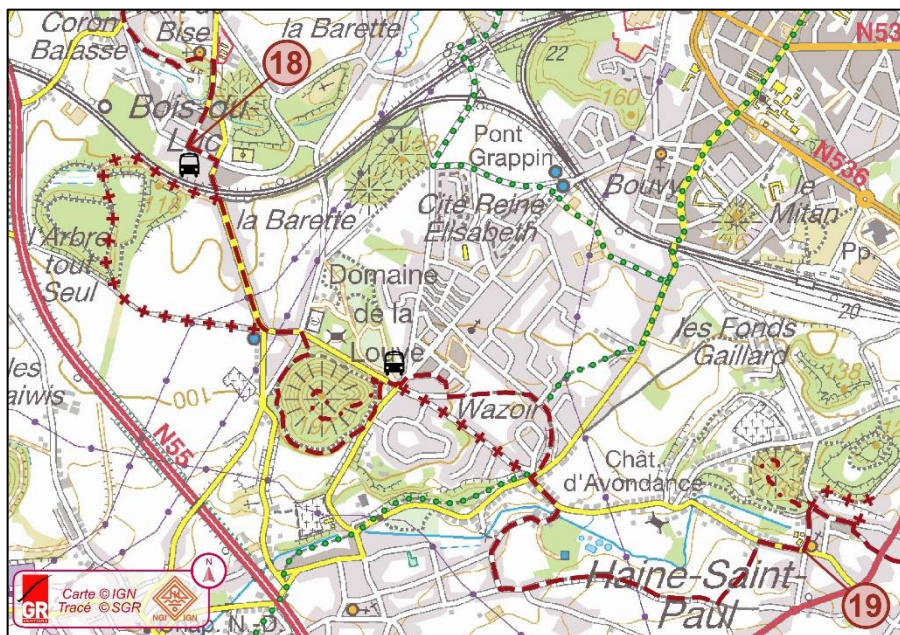
Avant un parking, déboucher sur une route. La suivre à droite jusqu'au *rond-point. Virer à gauche rue Émile Urbain* ( arrêt Charbonnage) (café, boulangerie, fruits et légumes). *Tourner rapidement à droite rue Adrien Jacquard. Rejoindre la place Prévot. Cœur de la première cité minière publique non dépendante du patron de la mine. Virer à droite et rejoindre la rue Georges Laurent. Entre les n° 3 et 5, emprunter un passage inclus dans le bâti. À la sortie, virer à gauche. Emprunter le RAVeL (ancien embranchement rejoignant le charbonnage). Atteindre un supermarché et descendre à droite. Après la villa n°11, emprunter à droite le pré RAVeL ligne 422. Rejoindre un carrefour rue Omer Thiriar. Descendre à gauche la* rue des Chasseurs. Au virage, descendre à droite pour franchir la Haine canalisée. La rue du Moulin à eau, toute en courbes, arrive à une fourche. Virer à gauche rue des Braconniers et, au T suivant, tourner à gauche. Après les dernières maisons, la rue de la Rouge-Croix devient chemin de campagne, avec, sur la gauche, les terrils du Houssu. Le chemin, creux par endroits, atteint un croisement. Virer à gauche vers les terrils. Quitter le Chemin de Croix et tourner à droite vers l'église de Haine-Saint-Paul.

5,8 km

HAINES-SAINTE-PAUL

(19) Carte 5

Lbrt 2008 637173 627101 - UTM(WGS84) 31U 584337 5589853 - 71 m - 46/5-6



Modification au terrier Calvaire : page 50, entre les repères 22 et 23

[...] Après la propriété n° 23, tourner à droite dans la rue Culot du Bois.

Rejoindre le GR 12.

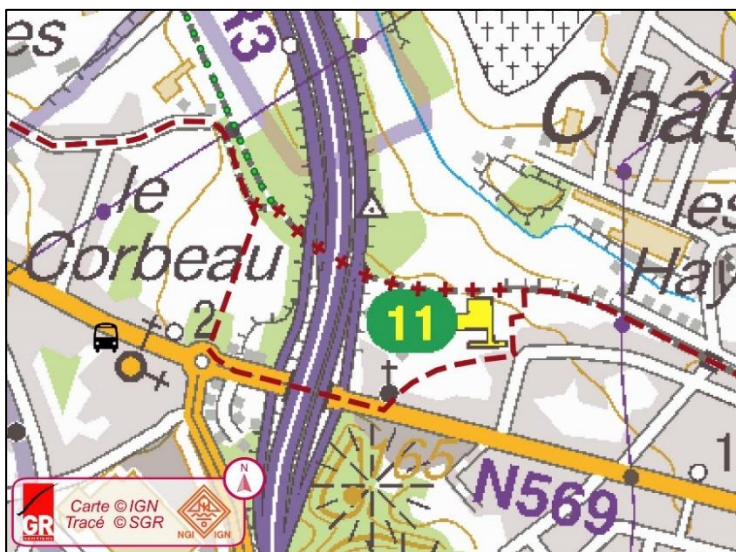
Autre sentier : GR 12 « Amsterdam - Bruxelles - Paris » (itinéraire de grande randonnée reliant les capitales des trois pays voisins, il est long de 213 km dans sa partie belge, en passant par Braine-le-Château, Ronquières, Walcourt, Philippeville et Olloy-sur-Viroin).

Voir le catalogue des topo-guides des sentiers GR et GRP sur le rabat de la couverture arrière.

Au virage à gauche, continuer tout droit et traverser le bois de Warimé. [...]

[...] (*calvaire sur la gauche*). Au T, virer à gauche puis à droite, franchir le Piéton et, au carrefour qui suit, *longer à droite un sentier en bordure d'un terrier. Les GR 12 et 412 poursuivent droit devant dans un sentier. À une bifurcation, prendre à gauche pour entrer sur une plaine au pied d'un terrier. Il s'agit du terrier Calvaire. Longer le pied du terrier en restant sur le chemin principal. Après 500 mètres, à hauteur de ruchers, alors que le GR 12 part à droite, continuer tout droit. À un trident, monter à gauche sur le terrier du Pétria n° 1. [...]*

[...] La traverser, prendre à droite, puis aussitôt à gauche dans une voie sans issue, la rue Bois Madame. Après la dernière habitation, s'engager à gauche dans un sentier en lisière du **terrier du Cerisier**. *Poursuivre tout droit jusqu'à la route, tourner à droite puis à gauche*, passer entre divers bâtiments de la province du Hainaut (🚶🚗 arrêt Ipsma). [...]



[...] À son terme, virer à gauche. Après la dernière habitation dans le virage, descendre un petit sentier. Continuer à descendre à droite.

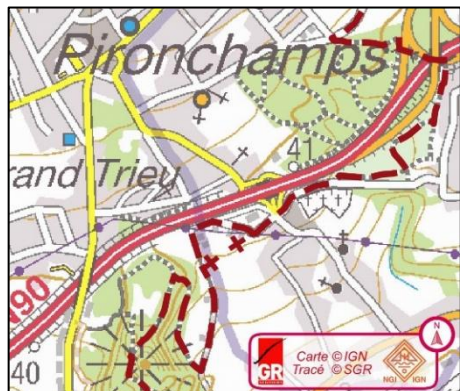
Poursuivre sur la route. Longer un complexe commercial. Au rond-point, virer à gauche, traverser deux carrefours. À hauteur d'une chapelle privée, tourner à gauche dans un sentier. Prendre une sente à gauche entre le bâtiment du Forem et le n° 172, et atteindre le RAVel que l'on suit à droite. Passer sous le périphérique (ring 3) [...]

14,8 km

CHÂTELINEAU

(29) Carte 8

[...]



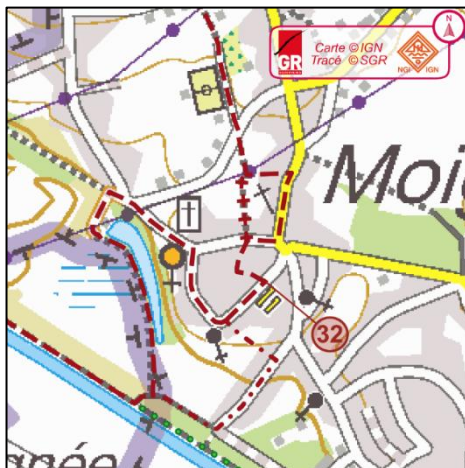
[...]
Poursuivre au pied du terril, sortir du bois en face d'un champ. Emprunter vers la gauche, un chemin agricole montant. **Attention**, ~~peu avant un petit bois d'épicéa, emprunter un sentier discret entre deux champs.~~ Continuer tout droit dans la rue de la Mastroque et déboucher
[...]

5,1 km

CIMETIÈRE – BOIS DU ROTON

(30) Carte 8

[...] Après un quart de tour à droite devant un mur, *rejoindre la rue de l'Église, à suivre à droite. Au carrefour suivant, prendre à gauche, la rue de Fleurus. Après 150 mètres, en face du n° 24, emprunter un sentier à gauche, qui longe une palissade en béton. Juste après un pylône de ligne à haute tension, filer à droite pour aboutir à une route.*
[...]



4,5 km

LES ALLOUX

(33) Carte 8



Hors GR : à 120 mètres, en continuant tout droit  arrêt Les Alloux

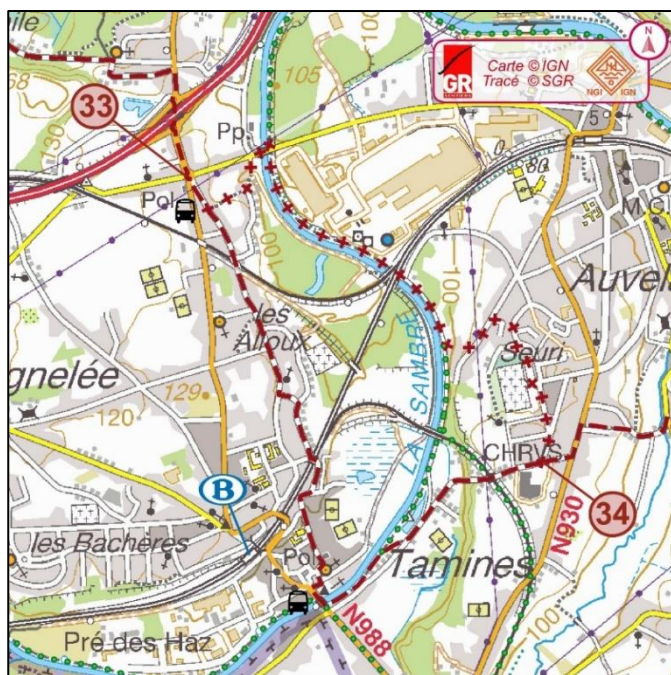
L'itinéraire contourne le rond-point pour, à la sortie de celui-ci, à l'Y, s'engager à gauche dans la rue Haute, en sens interdit. Passer, à l'entrée de celle-ci, à gauche d'un monument dédié à Albert 1^{er}. *Continuer tout droit et traverser les voies de chemin de fer. Dépasser, sur la gauche, une chapelle à la mémoire d'un fusillé, et à hauteur du n°82, tourner à gauche sur le Sentier du Tergnia, puis continuer à droite sur la Rue du Tergnia. Emprunter, à gauche en sens interdit, le pont qui surmonte les voies de chemin de fer, poursuivre sur la Rue du Pont et la Rue Saint-Martin en direction de l'église de Tamines. En arrivant Place Saint-Martin, passer devant le Cimetière des Fusillés, l'église et ensuite le Monument aux martyrs avant d'emprunter le pont qui traverse la Sambre. S'engager immédiatement sur le petit sentier en descente sur la gauche pour rejoindre le Ravel longeant la rive droite de la Sambre. À hauteur de la stèle J-B Scoriel, emprunter l'empierreé à droite jusqu'à la Route de l'Abattoir, en longeant à gauche la Noue amont de Tamines (ancien bras de la Sambre). Après une courte côte, passer sur le pont surplombant une voie de chemin de fer et entrer dans Auvélais, rue Chère-Voie et passer devant le Centre Hospitalier du Val de Sambre.*

3,5 km

CENTRE HOSPITALIER VAL DE SAMBRE

(34)

Carte 8



Face au complexe hospitalier, tourner à gauche rue Chère Voie, puis encore

Au bout de la rue, tourner à gauche aux feux de signalisation de la N930.

Page 69

Sur un chemin asphalté qui passe dans un tunnel sous la N958. *Ignorer sur votre droite un chemin herbeux peu visible, continuer tout droit jusqu'au premier carrefour et virer à droite pour rejoindre la N958. Rester sur la gauche de cette nationale et contourner le rond-point par la gauche, franchir prudemment la N4 [...]*

Page 70

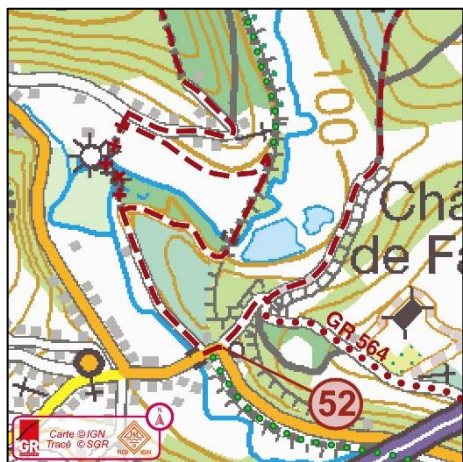
arrêt Pont d'Arthey

Après le passage du pont qui enjambe la ligne de chemin de fer Bruxelles-Namur, entrer dans Rhisnes.

arrêt Côte d'Arthey

Directement après le passage du pont qui enjambe la ligne de chemin de fer, traverser prudemment la RN904 à hauteur du panneau « Rhisnes » et rester sur la piste qui descend à gauche sur environ 1 km. Au bas de la descente, virer à gauche en épingle à cheveux sur un chemin empierré au fond du valon du Houyoux. Traverser la rivière au lieu-dit « Au Vieux Moulin », puis remonter sur le large chemin de gauche pour atteindre le château-ferme de La Falize. [...]

Modification à Huccorgne : page 79, entre les repères 51 et 52



[...] À la fin du chemin, aux premières habitations d'Huccorgne, descendre l'asphalte pour, au bas de la descente, suivre à gauche la promenade des Chevreuils. *Poursuivre le long d'une prairie. A la jonction avec le ravel, virer à droite. Franchir un pont sur la Mehaigne. Au T, (banc) tourner à gauche pour retrouver l'itinéraire initial.*

 Arrêt Église 

4,7 km**HUCCORGNE****(52) Carte 15**

Lbrt2008 706611 639967 - UTM(WGS84) 31U 653517 5603986 - 100 m – 41/5-6

Sortant de la rue Houblonnière, suivre la grand-route à gauche (en ignorant, sur la droite le RAVeL) sur 30 mètres puis la quitter déjà pour entamer l'ascension de la rue Famelette. [...]

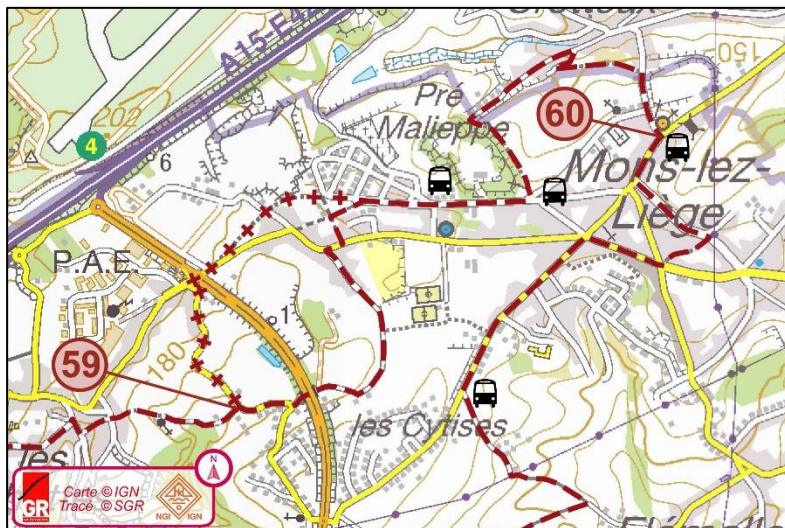
Modification à Mons-Lez-Liège : pages 85 et 86, entre les repères 59 et 60

5,0 km**RUE DE L'ARBRE SAINT-MICHEL****(59) Carte 15**


À la fin de la rue de la Pyrie, au T, *prendre à droite. Au T suivant, tourner à gauche et passer sous l'autoroute. À l'Y suivant, suivre la branche de gauche. La route asphaltée (rue de la Bruyère) devient un chemin empierré puis, après plusieurs centaines de mètres, aux premières maisons, redevient asphaltée. Au T, prendre à droite la rue Jean-Louis Adam. Après environ soixante mètres, emprunter la ruelle asphaltée sur votre gauche. Au croisement suivant, prendre le sentier de droite. À l'Y, continuer sur la rue sur votre droite. Au carrefour avec l'avenue de la Cité, toujours tout droit dans la rue du Vicinal.*

 arrêt Arbre Saint-Michel

[...]

3,8 km**MONS-LEZ-LIÈGE****(60) Carte 15**

Modification au teruil de l'Espérance : page 90, entre les repères 63 et 64

[...] À un Y, continuer à monter à droite  **Attention !** Un peu plus loin, *en face de marches situées à gauche, emprunter le parcours de droite pour contourner le teruil. Après 250 mètres, descendre, à droite, un escalier, traverser le RAVeL puis une rue pour poursuivre tout droit dans la rue Aux Cailloux.* [...]

Modification temporaire au Golf de Bernalmont :
page 94, entre les repères 66 et 67

[...] Continuer sur un sentier de terre qui descend un court moment.
Commencer à longer le golf du Bernalmont à gauche. Juste au niveau d'un ancien poteau électrique en béton, quitter le sentier pour traverser le golf. Entrer par une haute chicane métallique et traverser le terrain en ligne droite vers une trouée dans la végétation.
Attention, comme l'indique un panneau, il faut être attentif à d'éventuelles trajectoires de balle de golf en traversant le fairway.
En sortir par une autre haute chicane située dans la haie en face. (Ne pas continuer dans le chemin qui mène dans une autre partie du golf). Continuer dans la même direction avant de passer à droite sous un porche d'une zone de parking grillagée. Continuer vers la droite dans la Lavaniste-Voie



Poursuivre vers la droite toujours dans la même rue pour se retrouver dans un carrefour avec la rue du Baron et la rue Bernalmont (ici débouchait de droite, le sentier quitté précédemment). Partir à droite dans cette dernière. Longer le château et le club-house du golf pour atteindre un T. [...]

Modification au Terril du Hasard : pages 98 et 99, entre les repères 70 et 72

[...] Quelques mètres plus loin, obliquer à droite dans la rue Sainte-Julienne. Au T, effectuer un « droite-gauche » pour suivre la rue de la Vaulx *sur 400 mètres environ.*

Remarquez, sur la gauche, la belle ferme, avec une porte datée de 1751. [...]
Prendre à gauche la direction du centre récréatif (Centre de loisirs de Retinne – Terril du Hasard).

4,1 km

TERRIL DU HASARD

(71)

Carte 17



À hauteur de son entrée, poursuivre sur le chemin bétonné qui contourne le terril. Après plusieurs centaines de mètres, au T, prendre à droite en direction RAVeL ligne 38. Le suivre à droite jusqu'à un croisement, juste avant des habitations et une route. Dans ce carrefour, le GR 412 fait la jonction avec le GR 5 et GRP 563. Ils feront route

commune pendant 2.7 kilomètres jusqu'à Tignée. [...]

Modification de la Boucle Noire autour du château de Cartier : pages 103 et 104 entre les repères 75 et 26

[...] Passer sous un pont routier et dépasser une péniche-chapelle amarrée où les bateliers célèbrent leurs mariages. *Poursuivre le long de la Sambre jusqu'à une embarcadère. Entrer à gauche dans le parc à l'arrière du château. Se diriger vers la tour droite du château. Monter un piétonnier donnant sur une ouverture dans une grille. Accéder au parking de la piscine*

communale. Passer sous un 1^{er} porche donnant dans la cour du château de Cartier. Puis sous un second porche.

3,9 km **JONCTION AVEC LE GR412** **(26) Cartes 7 et 18**

Lbrt2008 651866 621755 - UTM(WGS84) 31U 599122 5584777 - 106 m – 46/7-8



Sur le GR 412 et la Boucle Noire
Le GR412 surgit de la gauche. Continuer tout droit rue de Beaumont en direction du Bois du Cazier. La Boucle noire et le GR412 bifurquent et longent la Place du Perron. Franchir le pont sur la Sambre. [...]

**Modification temporaire au Golf de Bernalmont :
page 111, entre les repères 79 et 67**

[...] Continuer sur un sentier de terre qui descend un court moment. *Commencer à longer le golf du Bernalmont à gauche. Juste au niveau d'un ancien poteau électrique en béton, quitter le sentier pour traverser le golf. Entrer par une haute chicane métallique et traverser le terrain en ligne droite vers une trouée dans la végétation.*



Attention, comme l'indique un panneau, il faut être attentif à d'éventuelles trajectoires de balle de golf en traversant le fairway.

En sortir par une autre haute chicane située dans la haie en face. (Ne pas continuer dans le chemin qui mène dans une autre partie du golf). Continuer dans la même direction avant de passer à droite sous un porche d'une zone de parking grillagée. Continuer vers la droite dans la Lavaniste-Voie. Poursuivre vers la droite toujours dans la même rue pour se retrouver dans un carrefour avec la rue du Baron et la rue Bernalmont (ici débouchait de droite, le sentier quitté précédemment). Partir à droite dans cette dernière. Longer le château et le club-house du golf pour atteindre un T. [...]

0,0 km DÉPART DE LA BOUCLE N°3: TERRIL DU HASARD (71) Carte 17

Page 115

 Sur le GR 412

La boucle n°3 démarre rue de la Vaulx *au centre récréatif (Centre de loisirs de Retinne – Terril du Hasard)*. En compagnie du GR 412, poursuivre sur le chemin bétonné qui contourne le terril. Après plusieurs centaines de mètres, au T, prendre à droite en direction RAVeL ligne 38.

Le suivre à droite jusqu'à un croisement, juste avant des habitations et une route. [...]

Page 118

[...] Quitter la rue Carl Jost, traverser la rue du Fort pour continuer tout droit dans la rue de la Vaulx et terminer la boucle 450 mètres plus loin.

0,9 km – 11,3 km TERRIL DU HASARD (71) Carte 17

